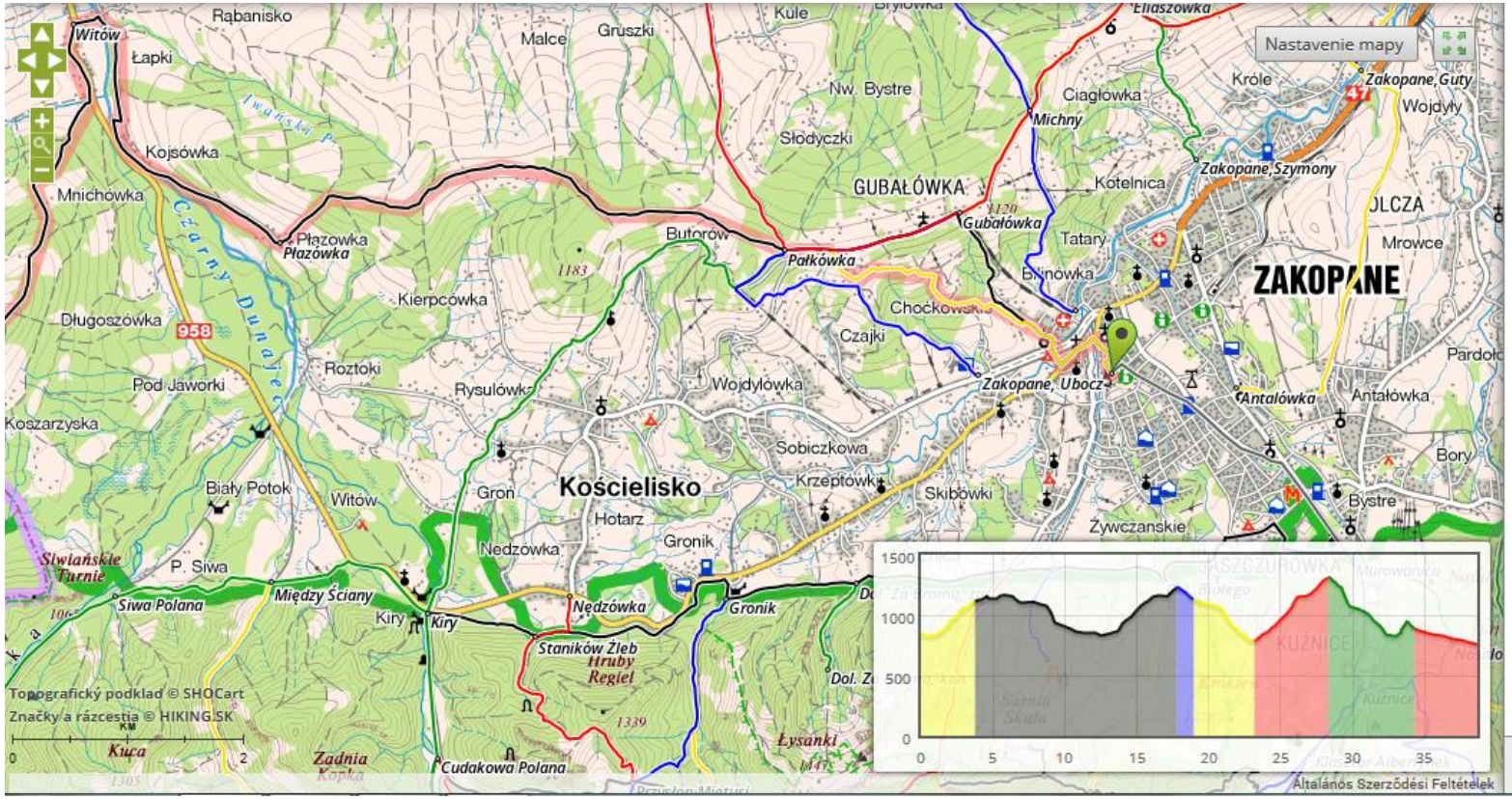
Nastavenie mapy
Witów
Łapki
Rąbanisko
Malce
Gruszki
Kule
Nw. Bystre
Słodyczki
Kojsówka
Mnichówka
Czarny Dunajec
Płazówka
Butorów
GUBAŁÓWKA
Gubałówka
Pałkówka
Kierpcówka
Długoszówka
958
Roztoki
Pod Jaworki
Koszarzyska
Rysulówka
Wojdylówka
Czajki
Chochołowska
Biały Potok
Witów
Gron
Kościelisko
Hotarz
Nedzówka
Gronik
Sobiczkowa
Krzeptówki
Skibówki
Żywczańskie
Słowiańskie Turnie
P. Siwa
Siwa Polana
Między Ściany
Kiry
Staników Żleb
Hruby Regiel
Cudakowa Polana
Zadnia
Kuca
Łysanki
Michny
Ciągłówka
Kotelnica
Tatary
Bilnówka
Zakopane, Szymony
Zakopane, Guty
Zakopane, Ubocz
Antalówka
Antałówka
ZAKOPANE
Mrowce
Bory
Bystre
Pardoł
Wojdyły
Króle
Topografický podklad © SHOCart
Značky a rázcestia © HIKING.SK
Hikeplanner
vyhľadávanie
zo súboru
kresliť
začiatok
Zakopane
medzibody
Oravice
koniec
Zuberec
minimálnu vzdialenosť
Vypočítať
Zmazať
Výsledky vyhľadávania
stúpanie 1415 m klesanie 1460 m
vzdialenosť 38.672 km čas 10:50
Tlač detailný rozpis
Výškový profil
Zakopane (800)
4.147km 329m 0m 1:20
Pałkówka (1129)
5.213km 21m 220m 1:15
Płazówka (930)
3.365km 0m 98m 0:45
Witów (832)
Stály odkaz
Tlačiť
Pod
Általános Szerződési Feltételek

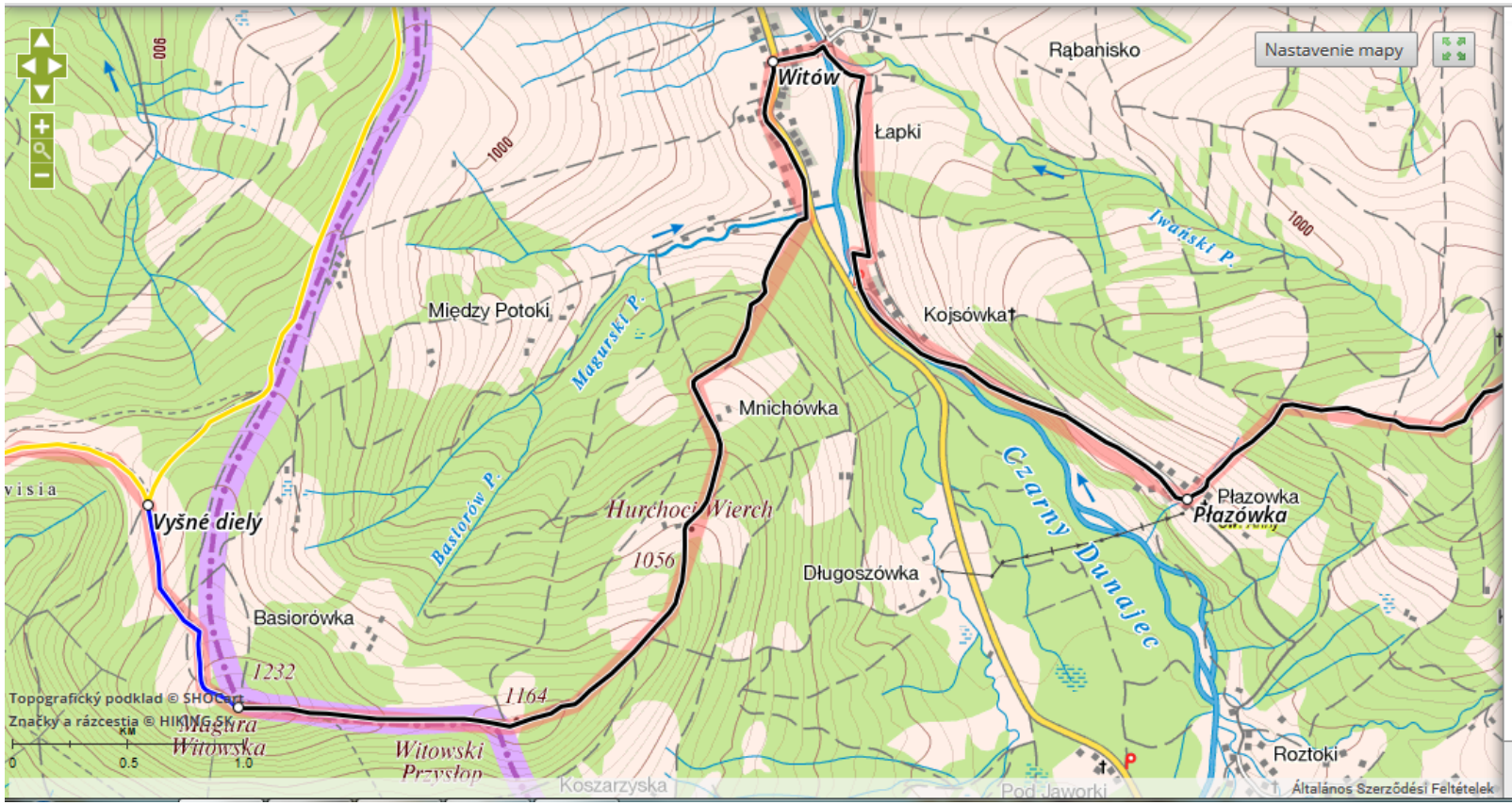

Płazówka (930)
3.365km ⇑ 0m ⇓ 98m **0:45**

Witów (832)
5.047km ⇑ 400m ⇓ 0m **1:35**

Magura (1232)
1.2km ⇑ 0m ⇓ 102m **0:20**

Vyšné diely (1130)
4.3km ⇑ 0m ⇓ 340m **1:00**

Oravice (790)
5.1km ⇑ 524m ⇓ 0m **1:45**

Skorušina (1314)
6km ⇑ 131m ⇓ 565m **1:45**

Brestová, skanzen (880)
3km ⇑ 10m ⇓ 95m **0:45**

Prte (795)
1.3km ⇑ 0m ⇓ 40m **0:20**

Zuberec (755)

Stály odkaz Tlačiť

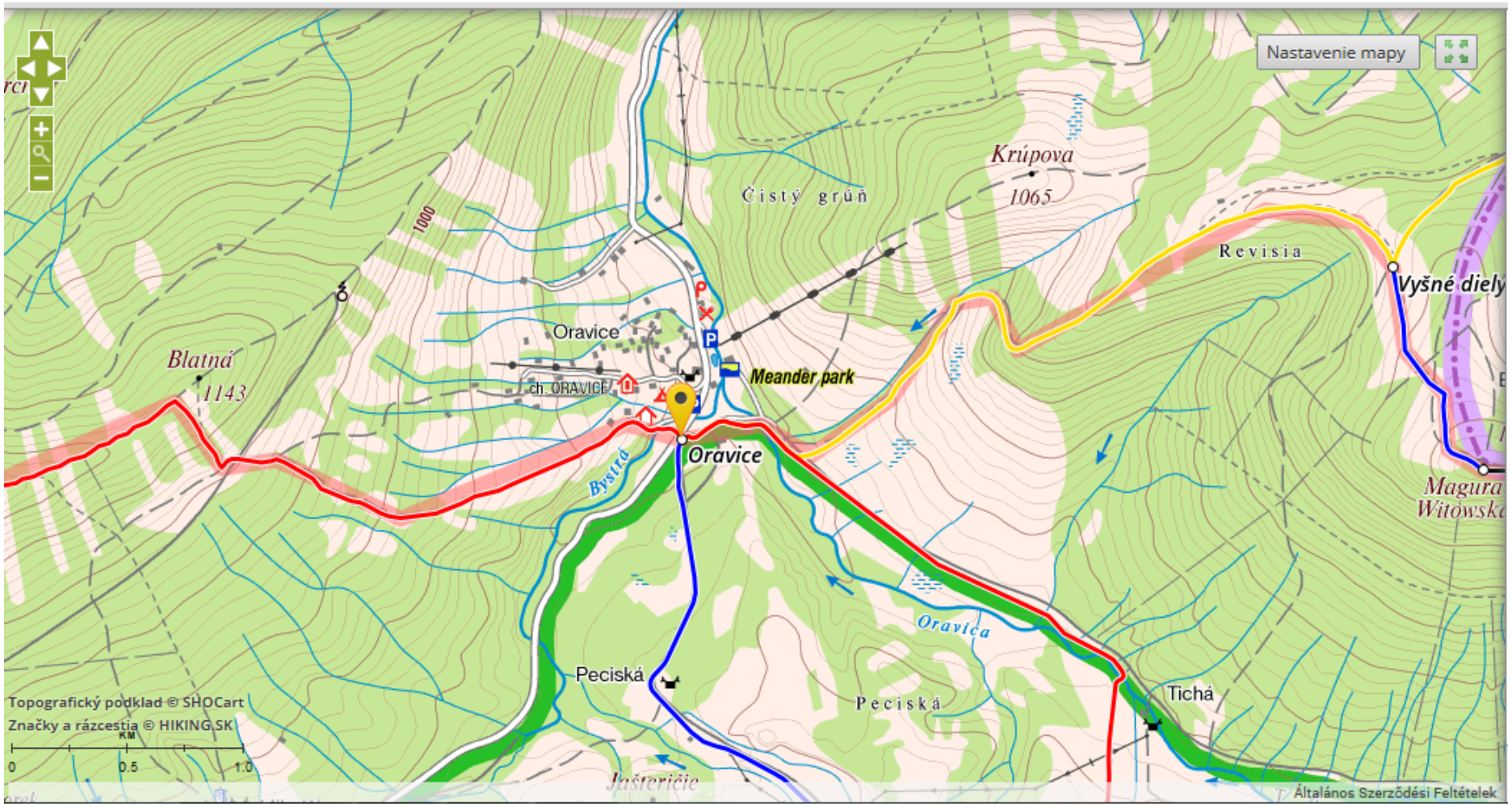
Nastavenie mapy
Krúpova
1065
Čistý grúň
Revisia
Vyšné dielý
Oravice
Meander park
Blatná
1143
ch. ORAVICE
Oravice
Bystrá
Oravica
Peciská
Peciská
Tichá
Magura
Witowska
Topografický podklad © SHOCart
Značky a rázcestia © HIKING.SK
KM
0
0.5
1.0
Általános Szerződési Feltételek

Nastavenie mapy
Košiare
Javorinky
Javorinky
1123
Brezový vrch
1136
Blatná
1143
Oravice
ch. ORAVICE
Oravice
Skorušina
Skorušina
1314
Nad Studienkami
s. Biedna
Javorková
1193
1140
Mikulovka
Mihulčie
Peciská
s. Borek
940
Habovka
Habovka
Chotár
841
Medzi bormi
Kremenná
1272
Mihulčie
1215
Osobitá
Mačacie diery
Okolík
1328
Osobitá
1687
Mačacie diery
Brestová
Brestová, skanzen
1180
S. pod Osobitou
Zuberec
Prte
Zuberec
Topografický podklad © SHOCart
Značky a rázcestia © HIKING.SK
KM
0
1
2
Általános Szerződési Feltételek

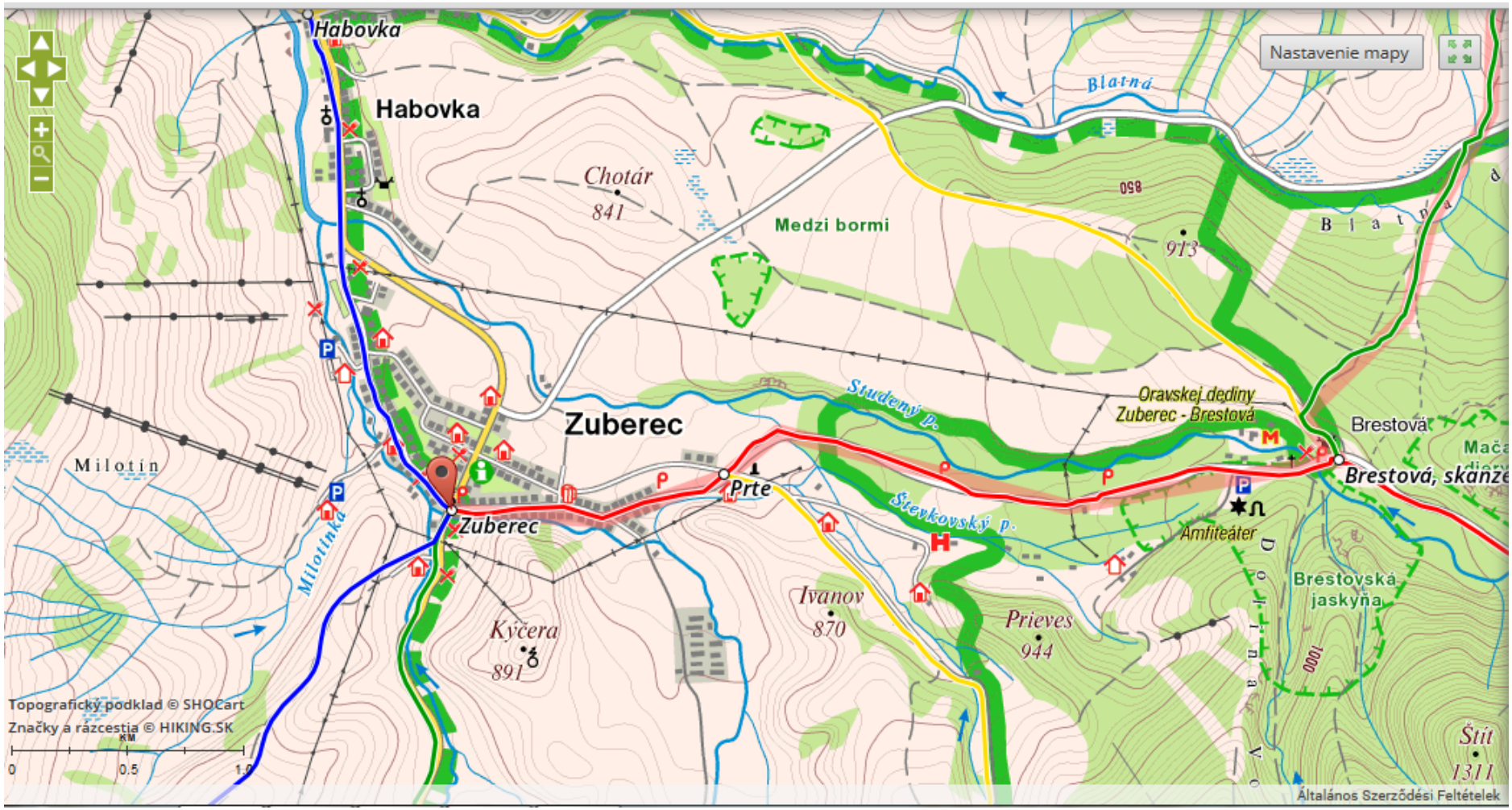
Habovka
Habovka
Nastavenie mapy
Blatná
Chotár
841
Medzi bormi
913
850
Blatná
Studený p.
Oravskej dediny
Zuberec - Brestová
Brestová
Brestová, skanze
Zuberec
Prte
Milotín
Milotínka
Zuberec
Šteykovský p.
Amfiteáter
Brestovská jaskyňa
Ivanov
870
Prieves
944
Kýčera
891
1000
Štít
1311
Topografický podklad © SHOCart
Značky a rázcestia © HIKING.SK
KM
0
0.5
1.0
Általános Szerződési Feltételek