

Hikeplanner

vyhledávanie zo súboru kres

Nástroje

pomoc

▼ Základné informácie

Názov súboru:

Popis:

Typ:

pešia turistika

Verejná:

Áno Nie

Zhrnutie trasy:

• vzdialenosť 5.53 km
• prevýšenie + 109 m / - 217 m

► Zoznam nakreslených prvkov

► Nastavenia exportu

Exportovať

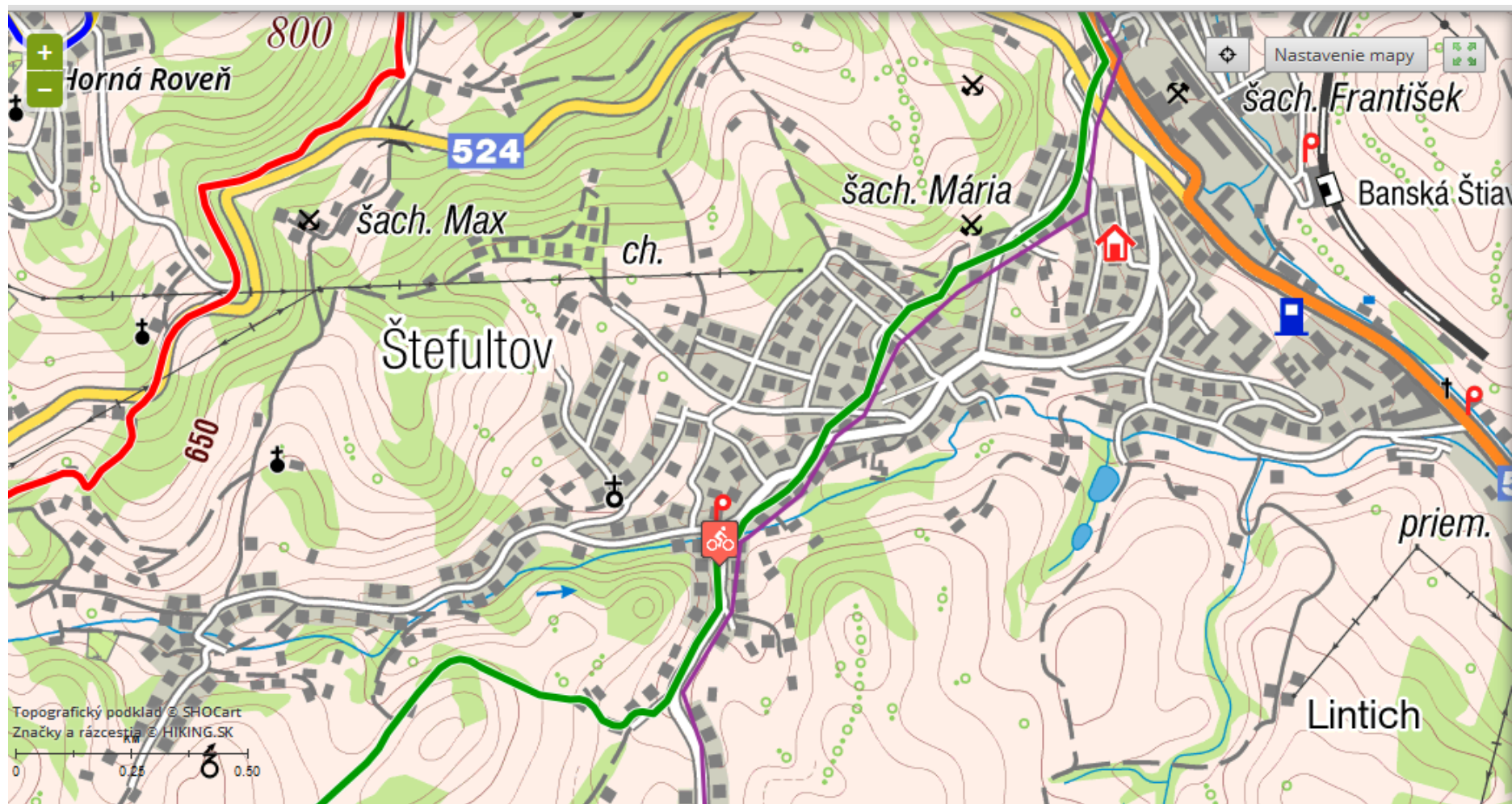
Uložiť

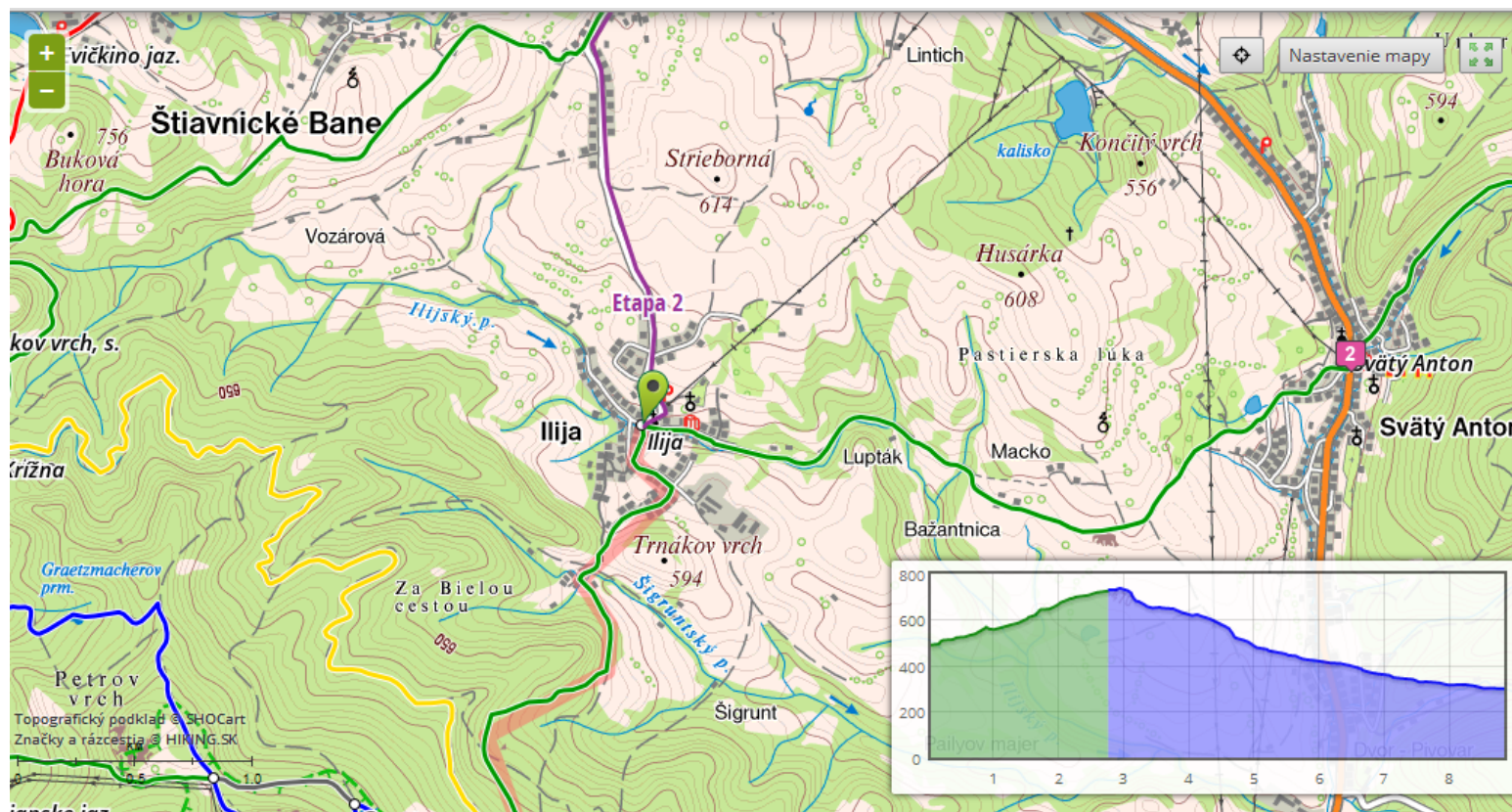
Zmazať

Stály odkaz

Tlačiť

Poc





Hikeplanner

vyhľadávanie zo súboru k

začiatok

Ilija

medzibody

koniec

Prenčov

najkratšia vzdialenosť

Vypočítať

Zmazať

otočiť

Výsledky vyhľadávania

stúpanie 265 m klesanie 455 m

vzdialenosť 8.9 km čas 2:20

Tlač detailný rozpis Výškový profil

Ilija (490)

2.8km ↑ 255m ↓ 15m 0:55

Vlčia jama (730)

6.1km ↑ 10m ↓ 440m 1:25

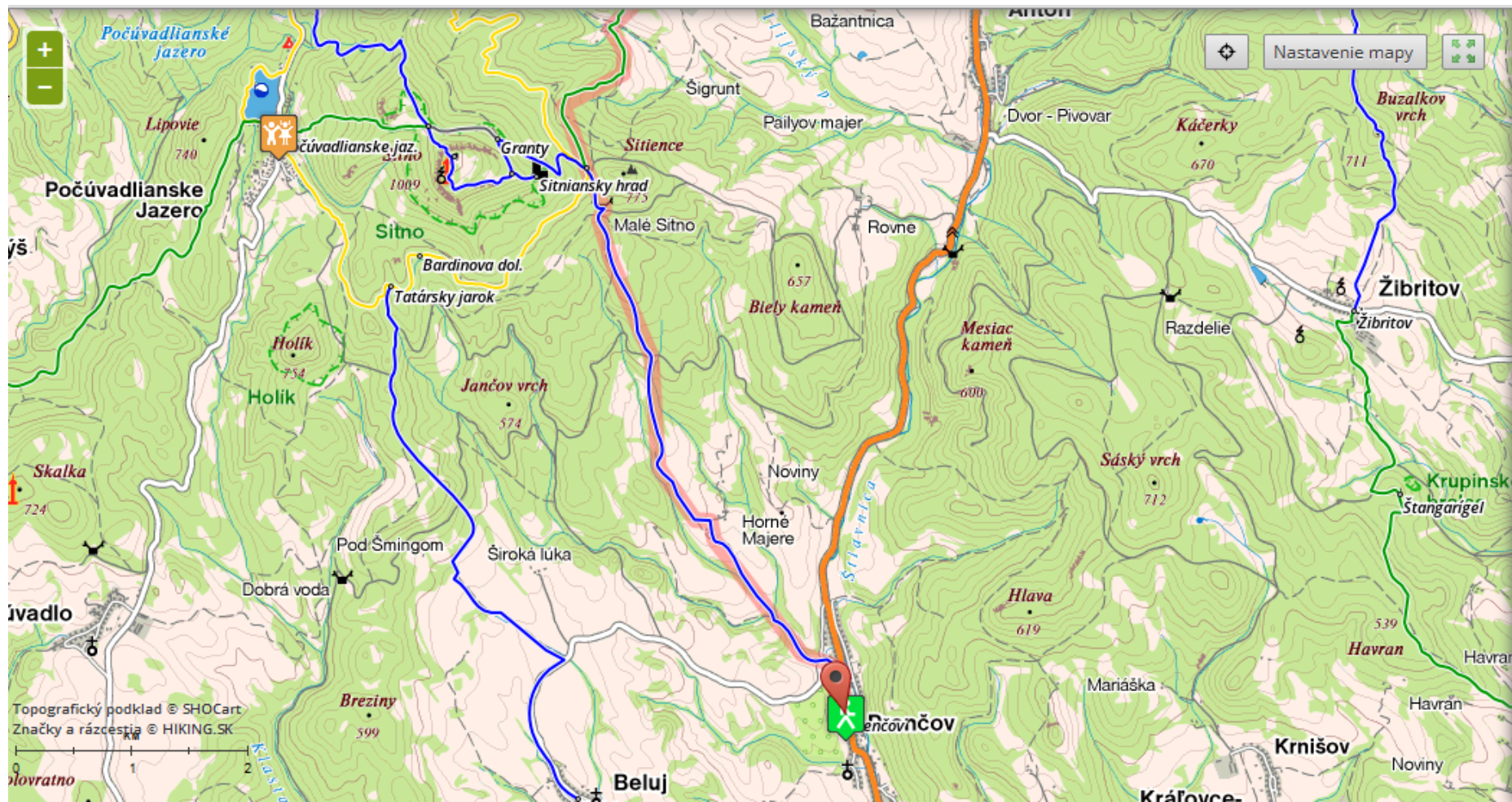
Prenčov (300)

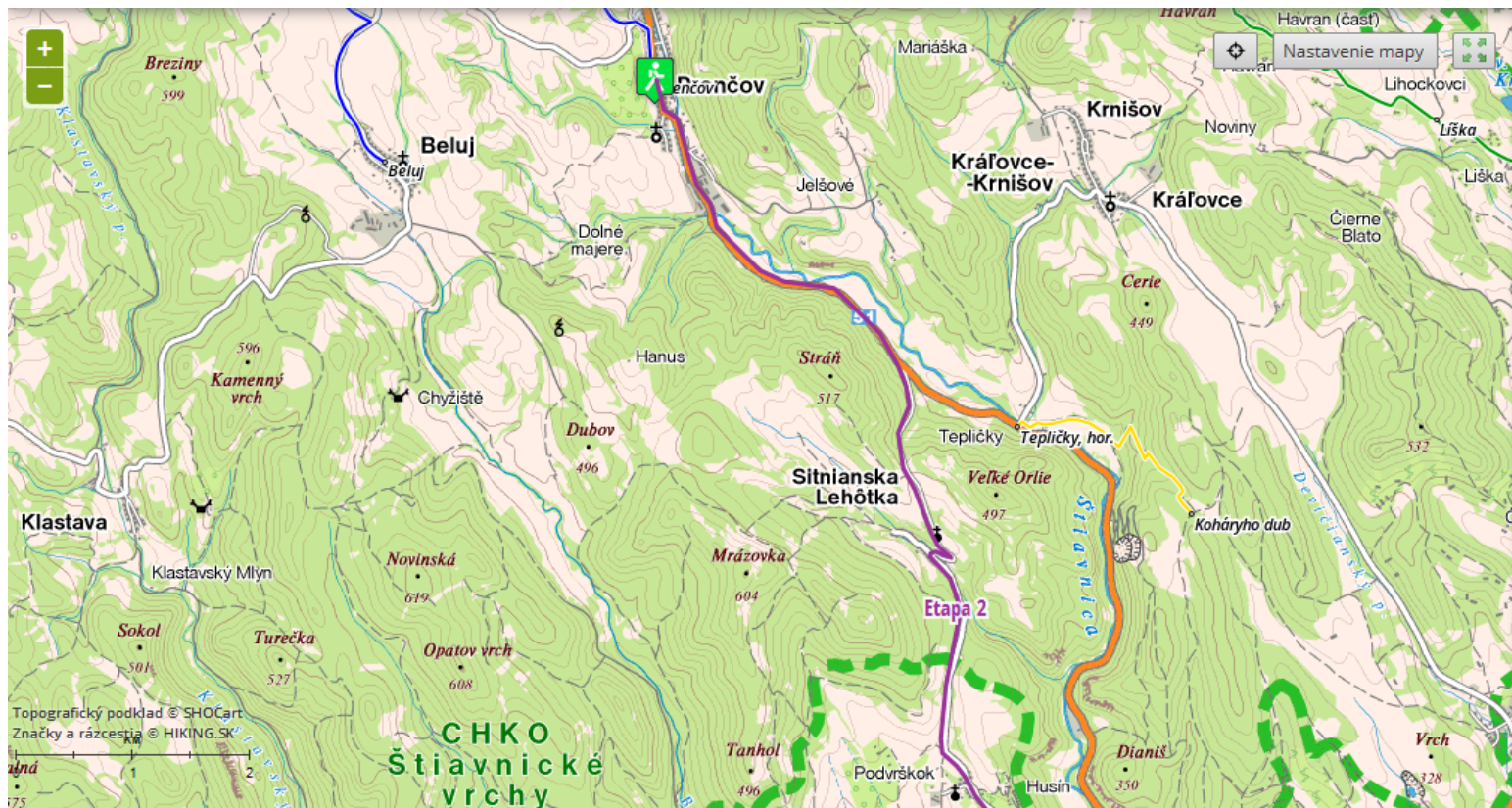
Uložiť trasu

Stiahnuť GPX

Stály odkaz

Tlačiť





Hikeplanner

vyhľadávanie zo súboru kre:

Nástroje

pomoc

▼ Základné informácie

Názov súboru:

Popis:

Typ:

pešia turistika

Verejná:

Áno Nie

Zhrnutie trasy:

- vzdialenosť 11.44 km
- prevýšenie +219 m / -296 m

► Zoznam nakreslených prvkov

► Nastavenia exportu

Exportovať

Uložiť

Zmazať

Stály odkaz

Tlačiť

Po

Topografický podklad © SHOCart

Značky a rázcespia © HIKING.SK

1 2

175

CHKO
Štiavnické
vrchy

