

## Hikeplanner

vyhľadávanie    zo súboru    kre

### Nástroje



pomoc

### ▼ Základné informácie

Názov súboru:

Popis:

Typ:

pešia turistika

Verejná:

Áno     Nie

Zhrnutie trasy:

- vzdialenosť 4.07 km
- prevýšenie +107 m / -131 m

► Zoznam nakreslených prvkov

► Nastavenia exportu

Exportovať

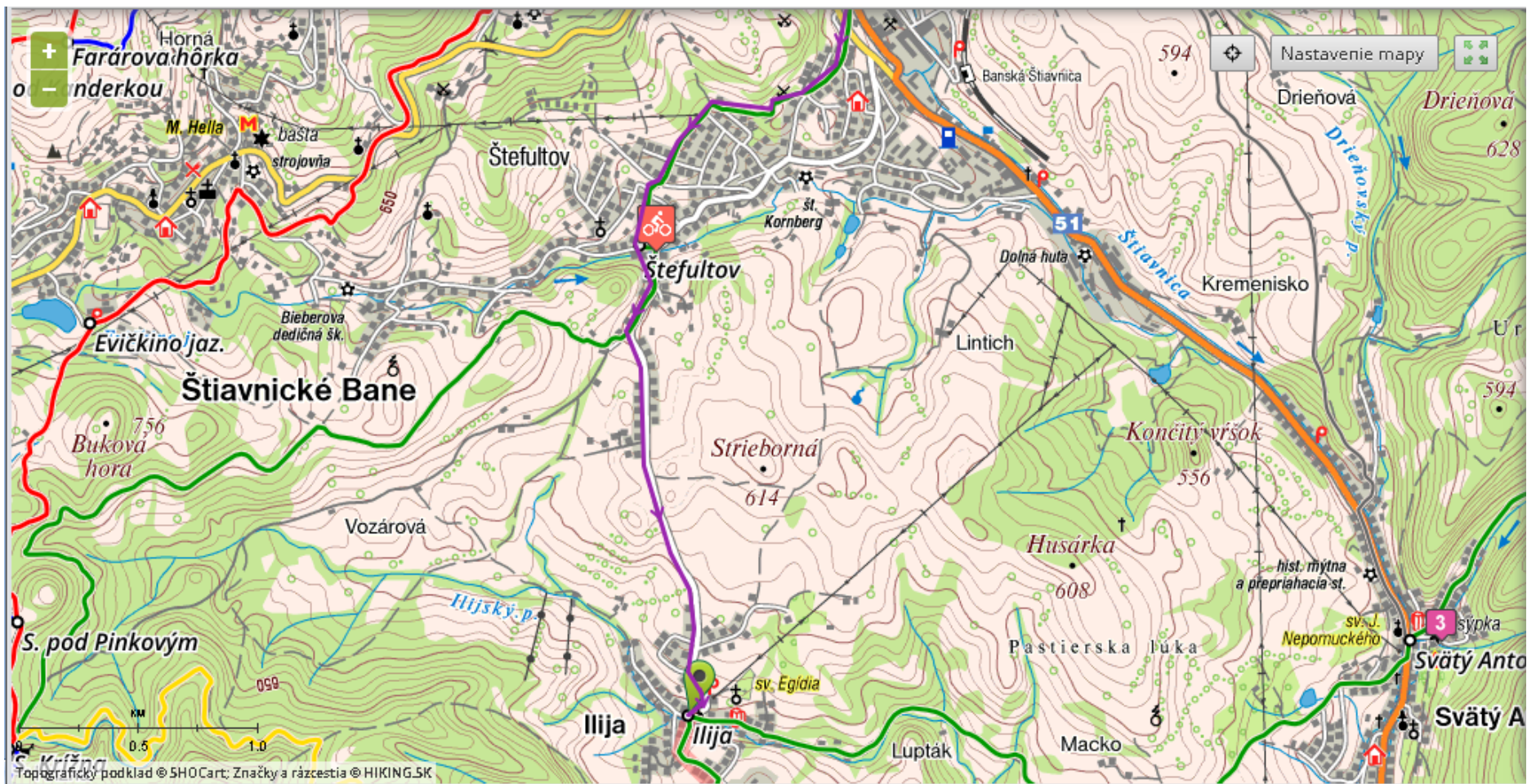
Uložiť

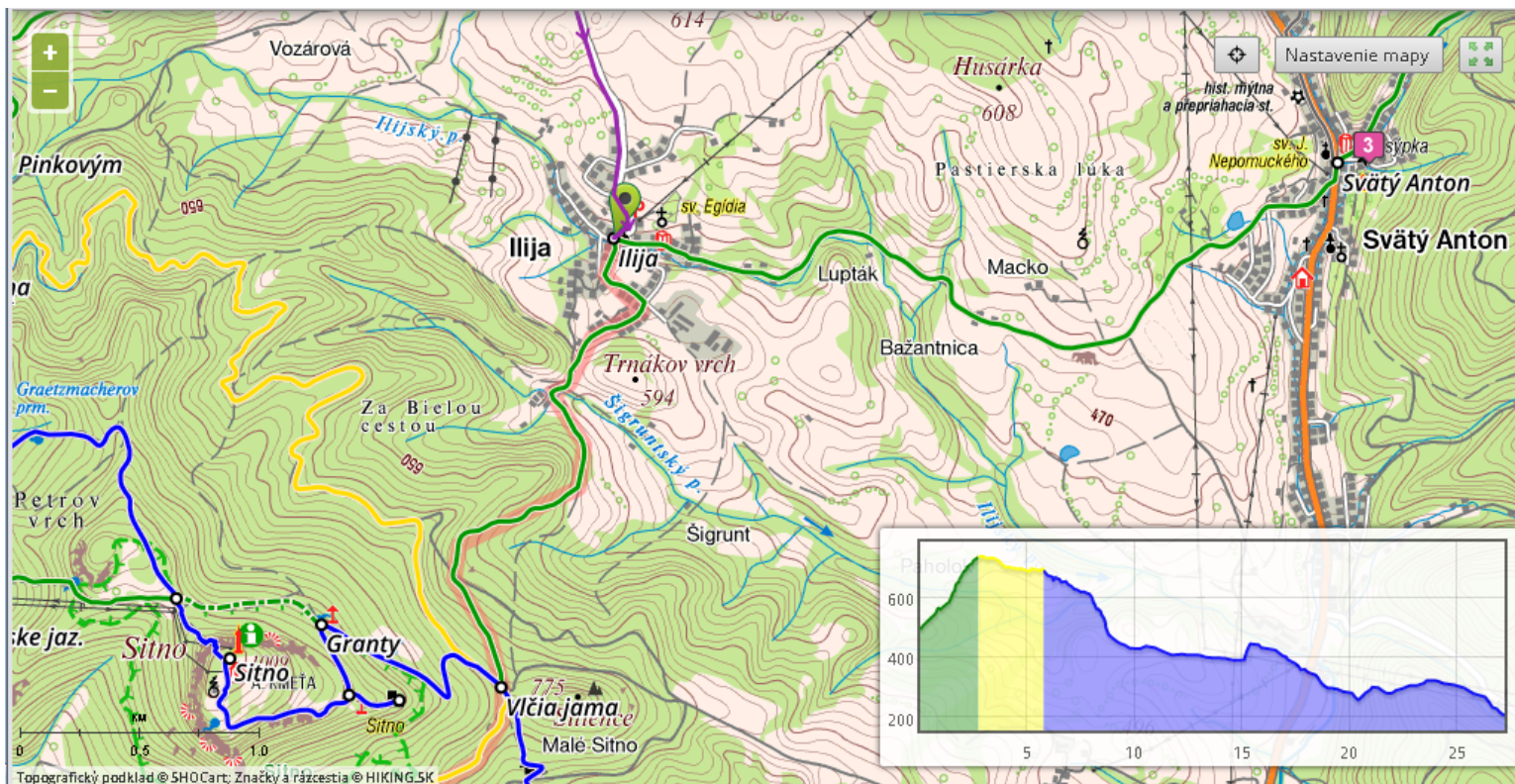
Zmazať

[Stály odkaz](#)

[Tlačiť](#)

Pe





[VYPOČITAŤ](#)
[ZMAZAŤ](#)
[MOŽNOSTI TR](#)

**7:10 h (27,6 km)**

↗ 585 m ↘ 870 m  
 ⚡ 740 m n.m. ± 201 m n.m.

Počasie zajtra v najvyššom bode:  
 ☁ 15° C / 2° C · 4 m/s · 0,3 mm · MET Nor

**Ilija (490)**  
 ŠTIAVNICKÉ VRCHY

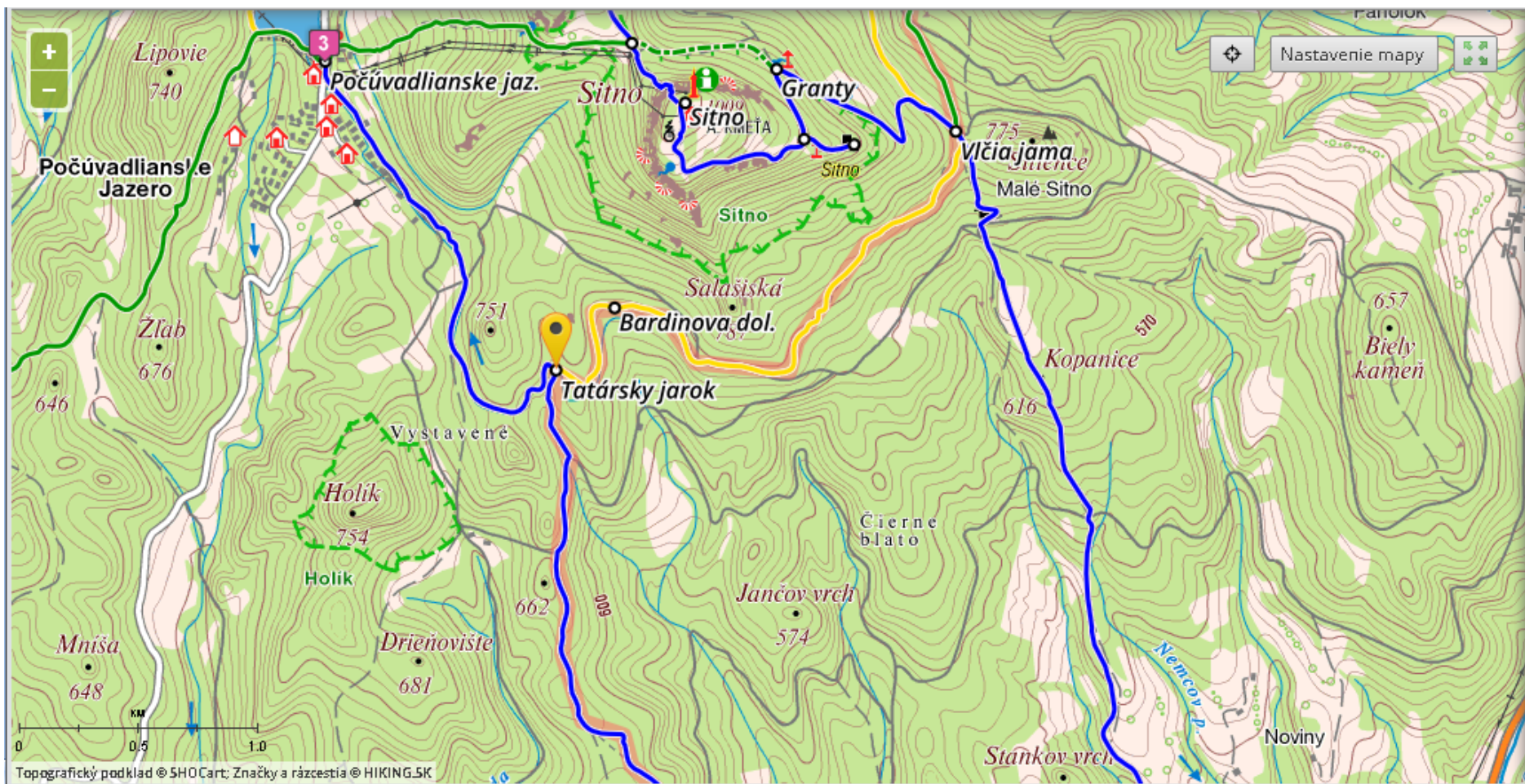
● 0:55 h (2,8 km) ↗ 255 m ↘ 10 m · 5504a

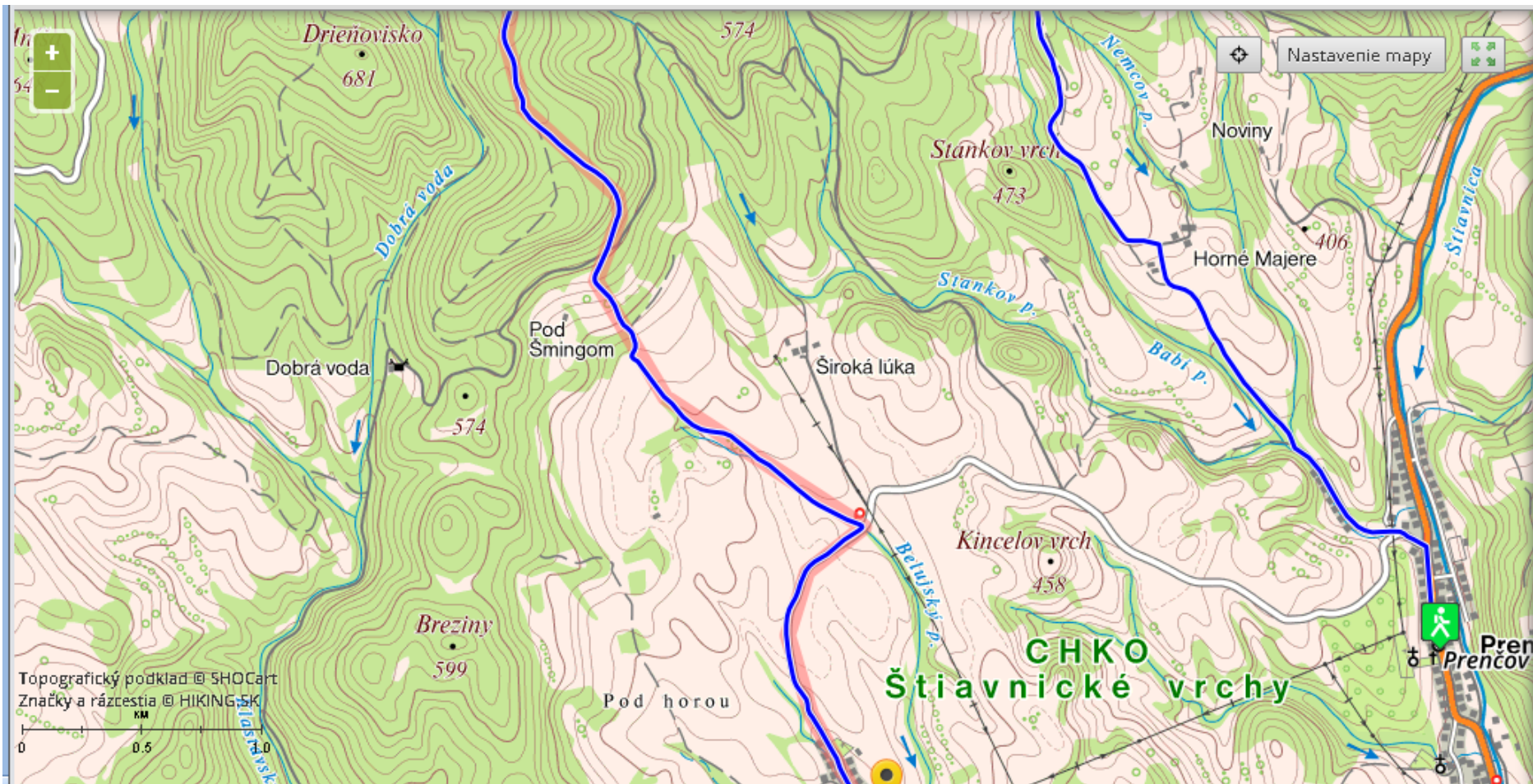
● **Vlčia jama (735)**  
 ● 0:50 h (3,0 km) ↗ 55 m ↘ 105 m

● **Tatársky jarok (685)**  
 ● 5:25 h (21,8 km) ↗ 275 m ↘ 755 m

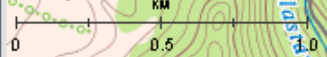
**Hontianske Nemce (205)**  
 ŠTIAVNICKÉ VRCHY

[Stály odkaz](#)
[Tlačiť](#)
[Podmi](#)





Topografický podklad © SHOCart  
Značky a rázcestia © HIKING.SK



CHKO  
Štiavnické vrchy

